

Αξιοθέατα Νομού Σερρών


Μελετήσαμε τα αξιοθέατα του νομού Σερρών. Βασιστήκαμε σε πληροφορίες του Διαδικτύου για την συλλογή δεδομένων. Με βάση την έρευνα που κάναμε διαπιστώσαμε ότι ο νομός Σερρών είναι πλούσιος σε αξιοθέατα είτε ιστορικά είτε που έχουν σχέση με το φυσικό περιβάλλον

Λίμνη Κερκίνη




Η Κερκίνη δημιουργήθηκε το 1932, όταν κατασκευάστηκε το φράγμα στην περιοχή του Λιθοτόπου. Έχει ανακηρυχθεί ως εθνικό πάρκο. Σήμερα η Λίμνη Κερκίνη είναι ένα τεράστιο περιβαλλοντικό έργο, το οποίο έδωσε ζωή σε πληθώρα πτηνών και θηλαστικών και αποτελεί πηγή ζωής τόσο για την πανίδα της περιοχής όσο για την οικονομική ανάπτυξη του τόπου.

Σπήλαιο της Αλιστράτης



- Το σπήλαιο της Αλιστράτης έγινε γνωστό το 1975 στην σπηλαιοτική εταιρία. Το σπήλαιο βρίσκεται στην θέση Πετροτό, επίσης θεωρείται ένα από τα μεγαλύτερα και ωραιότερα σπήλαια της Ευρώπης. Η επιφάνεια του σπηλαίου είναι 25.000τ.μ. και το μήκος 3.000τ.μ.ενώ η ηλικία του υπολογίζεται γύρω στα 2.000.000 χρόνια. Διαθέτει ποικιλία από σταλαγμίτες, σταλαχτίτες και ελικτίτες.

Φαράγγι Αγγίτη



- Το φαράγγι του ποταμού Αγγίτη βρίσκεται ανάμεσα στο Παγγαίο και το Μενοίκιο Όρος. Το μήκος του είναι 15.000χλμ. Το φαράγγι δημιουργήθηκε πριν από 1.000.000 χρόνια από βίαιες γεωλογικές ανακατατάξεις. Επίσης ο Αγγίτης ποταμός προσφέρεται για Rafting.

Οχυρό Ρούπελ



- Το Οχυρό του Ρούπελ βρίσκεται ανάμεσα στα Όροι Άγκιστρο και Μπέλες με συνολικό ανάπτυγμα καταφυγίων 1.849 μέτρα και μήκος στοών 4.251 μέτρα. Πρόκειται για μια τοποθεσία πραγματικά στρατηγικής σημασίας, η Ελληνική πλευρά οχύρωσε την περιοχή το 1914 με την κατασκευή του φρουρίου πολύ γνωστό και από τους δυο παγκόσμιους πολέμους αφού εκεί δόθηκαν μάχες των Ελλήνων κατά των Γερμανών. Σήμερα είναι ένα μικρό μουσείο στο κτίριο "Ήχος και Φως" υπάρχουν οπτικοακουστικά μέσα που παρουσιάζουν την μάχη στο Οχυρό.

Η ίδρυση Πύργος του Ορέστη (Κουλάς)




- Ο κουλάς της βυζαντινής ακρόπολης ανάγεται τον 9^ο μ.Χ. αιώνα. Η θέα από εκεί είναι μαγευτική βλέποντας όλη την πόλη και το μεγάλο μέρος του κάμπου Σερρών.

Σιδηροδρομικός Σταθμός Βυρώνειας



Σιδηροδρομικός Σταθμός Βυρώνειας



- Το 1872 χρήστηκε ο σιδηροδρομικός σταθμός Βυρώνειας. Ο σταθμός ήταν σε πλήρη λειτουργία μέχρι το 2000. Μάλιστα ενώ βρέθηκαν ο τότε βασιλιάς Κωνσταντίνος και ο Ελευθέριος Βενιζέλος. Όταν υπέγραψαν την ανακωχή που οδήγησε στη συνθήκη του Βουκουρεστίου και την λήξη του πολέμου.

Χιονοδρομικό Κέντρο Λαϊλιά



- Το χιονοδρομικό κέντρο Λαϊλιά βρίσκεται στο βουνό Βροντού σε υψόμετρο 1.800-1.850 μέτρα. Ιδρύθηκε το 1978 από τον ορειβατικό σύλλογο Σερρών. Το χιονοδρομικό κέντρο διαθέτει μια βασική πίστα μήκος 1.000 μέτρων και πλάτος 60 μέτρων.

ΣΕΡΡΕΣ ΤΟ ΛΙΟΝΤΑΡΙ ΤΗΣ ΑΜΦΙΠΟΛΗΣ ΑΓΝΑΝΤΕΥΕΙ ΤΗΝ ΑΡΧΙΚΗ ΤΟΥ ΘΕΣΗ ΣΤΟΝ ΤΥΜΒΟ ΚΑΣΤΑ

Το Λιοντάρι της Αμφίπολης



Το λιοντάρι της Αμφίπολης αγναντεύει την αρχική του θέση στον Τύμβο Καστά. Είναι βέβαιο ότι αποτελεί ένα από τα πιο σημαντικά μνημεία του 4^{ου} αιώνα π.Χ. Είναι το μοναδικό που αναστηλώθηκε και βρίσκεται σήμερα στη παλιά γέφυρα του Στρυμόνα. Έχει 500μέτρα μήκος και 3 μέτρα ύψος.